

«СОГЛАСОВАНО»

Глава администрации
Белоглинского сельского поселения

А.В.Тубаев

«26» августа 20 19 г.



«УТВЕРЖДАЮ»

Директор МБОУ СОШ № 5
Белоглинского района

О.Ю.Звягина

«26» августа 20 19 г.



«СОГЛАСОВАНО»

Начальником ОГИБДД ОМВД
России по Белоглинскому району

Майор полиции

С.В.Стригин

«27» 02 20 19 г.



ПАСПОРТ

дорожной безопасности

муниципального бюджетного общеобразовательного учреждения

«Средняя общеобразовательная школа № 5 имени Сергея Викторовича

Молчанова Белоглинского района»

2019-2020

Общие сведения

муниципального бюджетного общеобразовательного учреждения
«Средняя общеобразовательная школа № 5 имени Сергея Викторовича
Молчанова Белоглинского района»

Тип ОУ общеобразовательное

Юридический адрес: Краснодарский край, Белоглинский район, с.Белая
Глина, ул. Кап.Молчанова,49

Фактический адрес: Краснодарский край, Белоглинский район, с.Белая
Глина, ул. Кап.Молчанова,49

Руководители ОУ:

Директор МБОУ СОШ № 5 Звягина Ольга Юрьевна 88615472142
(фамилия, имя, отчество) *(телефон)*

Заместитель директора
по учебной работе Сурина Дина Валерьевна 88615472142
(фамилия, имя, отчество) *(телефон)*

Заместитель директора
по воспитательной работе Попова Анна Сергеевна 89628544239
(фамилия, имя, отчество) *(телефон)*

Ответственные работники
муниципального органа
образования

(должность) *(фамилия, имя, отчество)*

(телефон)

Ответственные от
Госавтоинспекции

(должность) *(фамилия, имя, отчество)*

(должность) *(фамилия, имя, отчество)*

(телефон)

Ответственные работники
за мероприятия по профилактике
детского травматизма

социальный педагог Шандра Екатерина Дмитриевна
(должность) *(фамилия, имя, отчество)*
89884985120
(телефон)

Руководитель или ответственный
работник дорожно-эксплуатационной
организации, осуществляющей
содержание улично-дорожной
сети (УДС)*

Руководитель или ответственный
работник дорожно-эксплуатационной
организации, осуществляющей
содержание технических средств
организации дорожного
движения (ТСОДД)*

Количество обучающихся _____ 285 _____

Наличие уголка по БДД _____ рекреация _____
(если имеется, указать место расположения)

Наличие класса по БДД _____ нет _____
(если имеется, указать место расположения)

Наличие автогородка (площадки) по БДД _____ нет _____

Наличие автобуса в образовательной организации _____ нет _____
(при наличии автобуса)

Владелец автобуса _____ нет _____
(ОО, муниципальное образование и др.)

Время занятий в образовательной организации:

1-ая смена: 8 час. 00 мин. – 14 час. 00 мин.

внеклассные занятия: 14 час. 00 мин. – 17 час. 00 мин.

Телефоны оперативных служб:

7-25-50 – Единая дежурно-диспетчерская служба муниципального образования
Белоглинский район; (86196) 7-28-95 – отделение УФСБ России по Краснодарскому
краю в г.Тихорецке; 02, 7-36-48 – ОМВД России по Белоглинскому району;
(86196)-1-12-12, 7-43-44 – Росгвардия Тихорецкое отделение; 01 (стационарный
телефон), 101 (мобильный телефон) – Пожарная служба, (86196) 7-45-62 – ЧОП
«Мангуст» (в случае неисправности)

* Дорожно-эксплуатационные организации, осуществляющие содержание УДС и ТСОДД, несут ответственность в соответствии с законодательством Российской Федерации (Федеральный закон «О безопасности дорожного движения» от 10 декабря 1995 г. № 196-ФЗ, Кодекс Российской Федерации об административных правонарушениях, Гражданский кодекс Российской Федерации)

Содержание

I. План-схемы ОУ.

- 1) район расположения образовательной организации, пути движения транспортных средств и детей (обучающихся).
- 2) организация дорожного движения в непосредственной близости от образовательной организации с размещением соответствующих технических средств организации дорожного движения, маршруты движения детей и расположение парковочных мест.
- 3) маршруты движения организованных групп детей от ОУ к стадиону, парку или спортивно-оздоровительному комплексу.
- 4) пути движения транспортных средств к местам разгрузки/погрузки и рекомендуемых безопасных путей передвижения детей по территории образовательного учреждения.

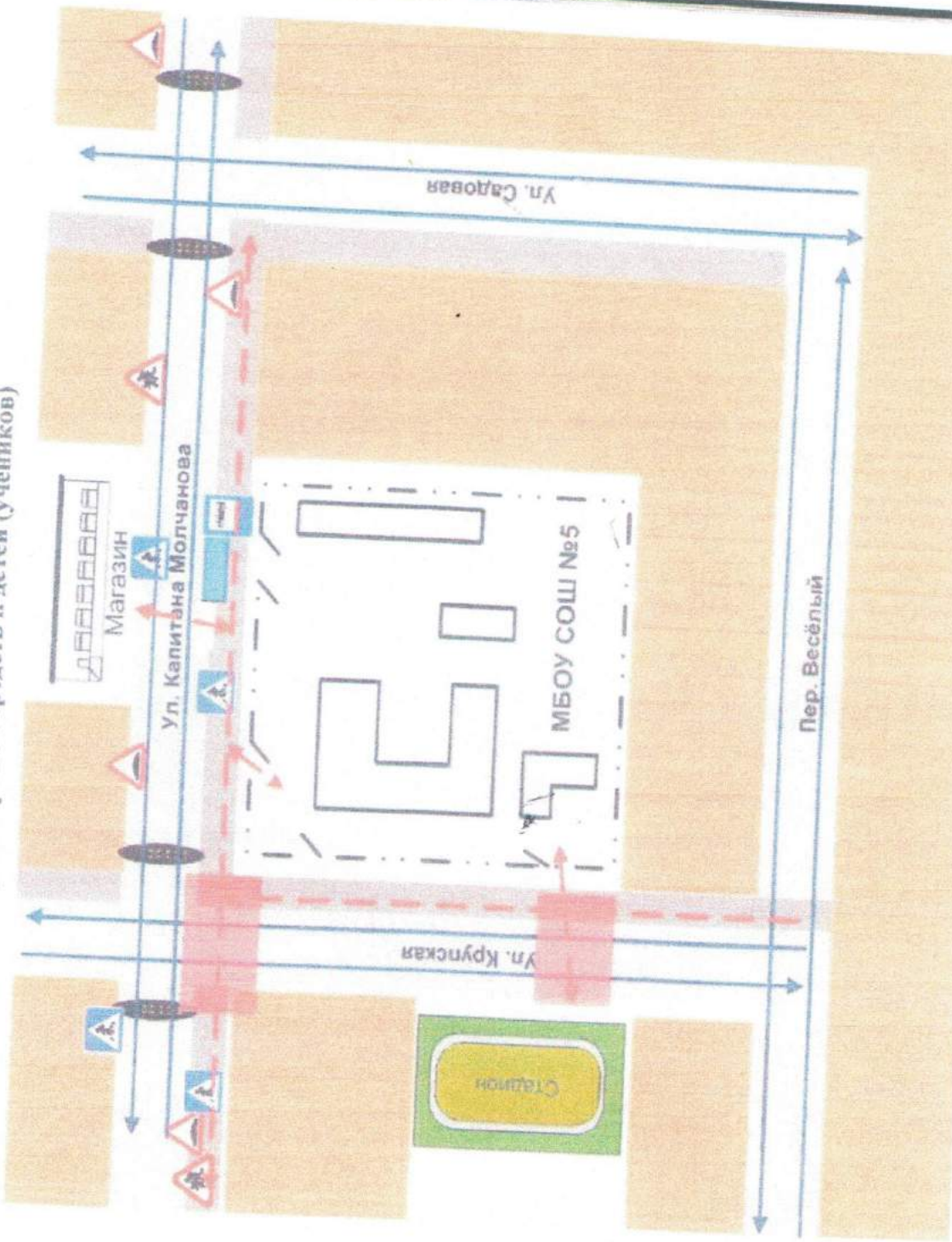
II. Информация об обеспечении безопасности перевозок детей специальным транспортным средством (автобусом).

- 1) общие сведения.
- 2) маршрут движения автобуса образовательной организации.
- 3) безопасное расположение остановки автобуса у образовательной организации.

III. Приложения.

1. План – схемы ОУ

План-схема района расположения ОУ,
пути движения транспортных средств и детей (учеников)



- Жилая зона
- Опасные участки
- Проезжая часть
- Тротуар
- Искусственная неровность
- Движение транспортных средств
- Движение учеников в (из) ОУ

Рекомендации к составлению план-схемы района расположения ОУ

1. Район расположения образовательного учреждения определяется группой жилых домов, зданий и улично-дорожной сетью с учетом остановок общественного транспорта (выходов из станций метро), центром которого является непосредственно образовательная организация;

2. Территория, указанная на схеме, включает:

- образовательное учреждение;
- стадион вне территории ОУ, на котором могут проводиться занятия по физической культуре (*при наличии*);
- парк, в котором могут проводиться занятия с детьми на открытом воздухе (*при наличии*);
- спортивно-оздоровительный комплекс (*при наличии*);
- жилые дома, в которых проживает большая часть детей (учащихся) данной образовательной организации;
- автомобильные дороги и тротуары.

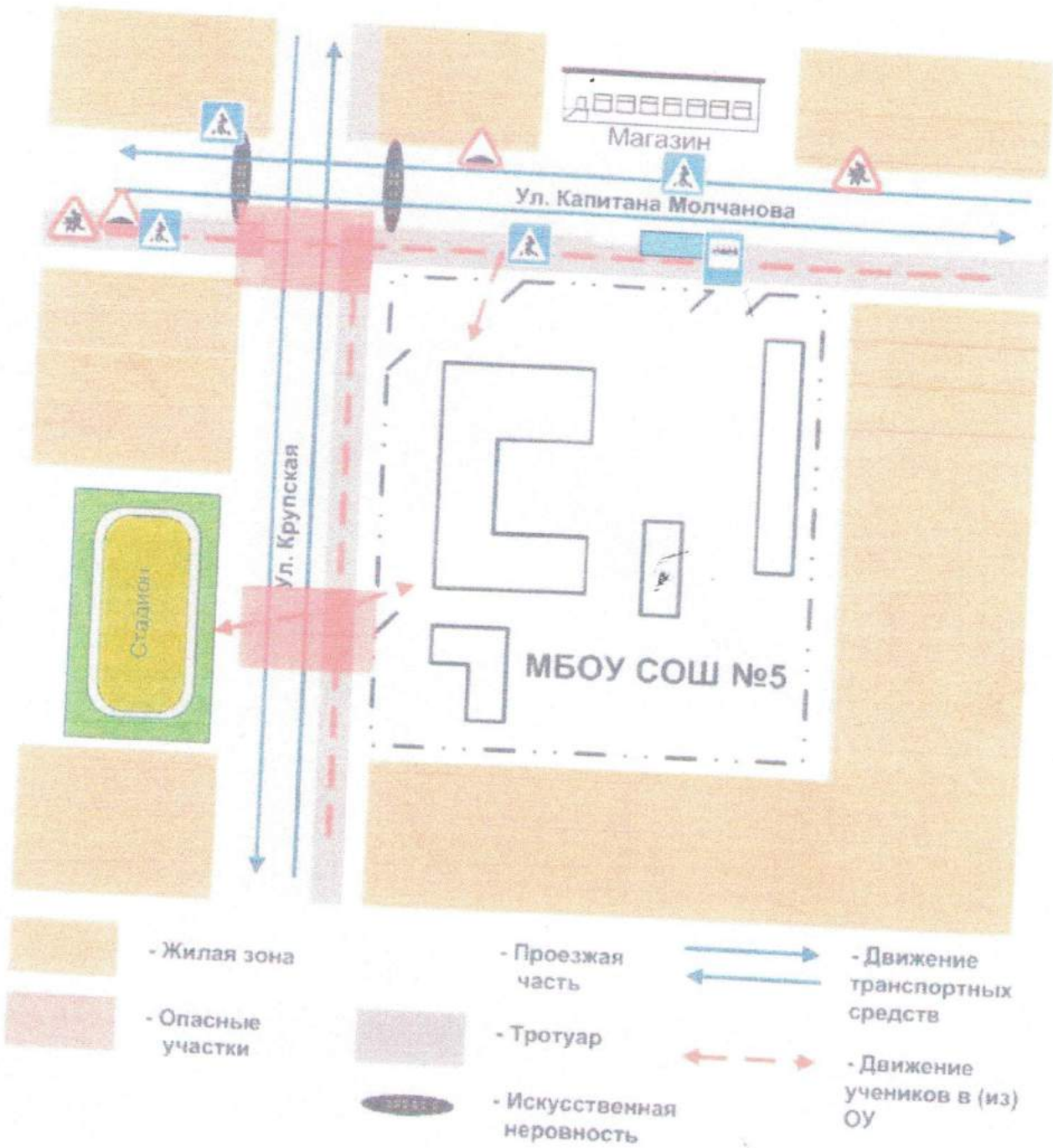
3. На схеме обозначены:

- расположение жилых домов, зданий и сооружений;
- сеть автомобильных дорог;
- пути движения транспортных средств;
- пути движения детей (учеников) в/из образовательную организацию;
- опасные участки (места несанкционированных переходов на подходах к образовательной организации, места концентрации дорожно-транспортных происшествий с участием детей-пешеходов);
- уличные (наземные – регулируемые / нерегулируемые) и внеуличные (надземные и подземные) пешеходные переходы;
- названия улиц и нумерация домов.

Схема необходима для общего представления о районе расположения образовательного учреждения. На схеме обозначены наиболее частые пути движения детей от дома (от отдаленных остановок маршрутных транспортных средств) к ОУ и обратно.

При исследовании маршрутов движения детей необходимо уделить особое внимание опасным зонам, где дети (ученики) пересекают проезжую часть дорог не по пешеходному переходу.

Схема организации дорожного движения в непосредственной близости от образовательного учреждения с размещением соответствующих технических средств, маршруты движения детей и расположение парковочных мест



**Рекомендации к составлению схемы организации дорожного движения в
непосредственной близости
от образовательного учреждения**

1. Схема организации дорожного движения ограничена автомобильными дорогами, находящимися в непосредственной близости от образовательного учреждения.

2. На схеме обозначаются:

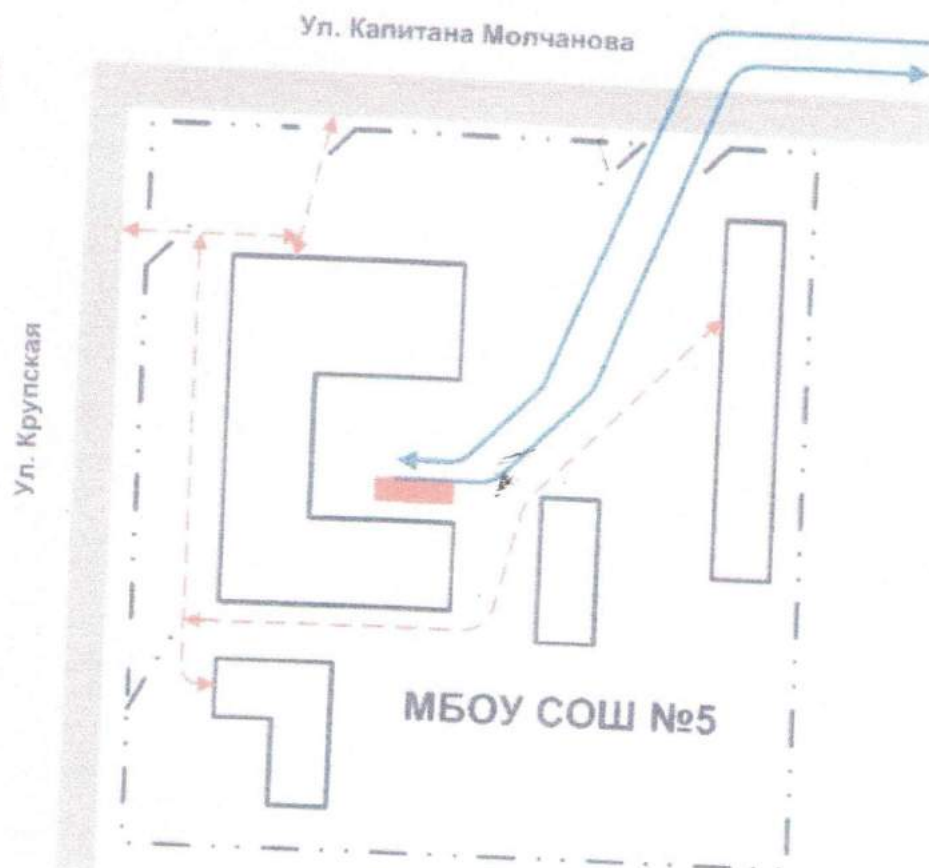
- здание ОУ с указанием территории, принадлежащей непосредственно ОУ (при наличии указать ограждение территории);
- автомобильные дороги и тротуары;
- уличные (наземные – регулируемые/нерегулируемые) и внеуличные (надземные/подземные) пешеходные переходы на подходах к ОУ;
- дислокация существующих дорожных знаков и дорожной разметки;
- другие технические средства организации дорожного движения;
- направление движения транспортных средств по проезжей части;
- направление безопасного маршрута движения детей (учеников).

3. На схеме указано расположение остановок маршрутных транспортных средств и безопасные маршруты движения детей от остановочного пункта к образовательному учреждению и обратно;


4. При наличии стоянки (парковочных мест) около ОУ, указывается место расположение и безопасные маршруты движения детей от парковочных мест к ОУ и обратно.


К схеме (в случае необходимости) должен быть приложен план мероприятий по приведению существующей организации дорожного движения к организации дорожного движения, соответствующей нормативным техническим документам, действующим в области дорожного движения, по окончании реализации которого готовится новая схема.


Пути движения транспортных средств к местам разгрузки/погрузки и рекомендуемые пути передвижения детей по территории образовательного учреждения



 - Место разгрузки

 Въезд/ выезд грузовых транспортных средств

 - Движение грузового транспорта по территории ОУ

 - Движение учащихся по территории ОУ

Общие сведения

муниципального бюджетного общеобразовательного учреждения
«Средняя общеобразовательная школа № 5 имени Сергея Викторовича
Молчанова Белоглинского района»

Юридический адрес: Краснодарский край, Белоглинский район, с.Белая
Глина, ул. Кап.Молчанова,49

Фактический адрес: Краснодарский край, Белоглинский район, с.Белая
Глина, ул. Кап.Молчанова,49

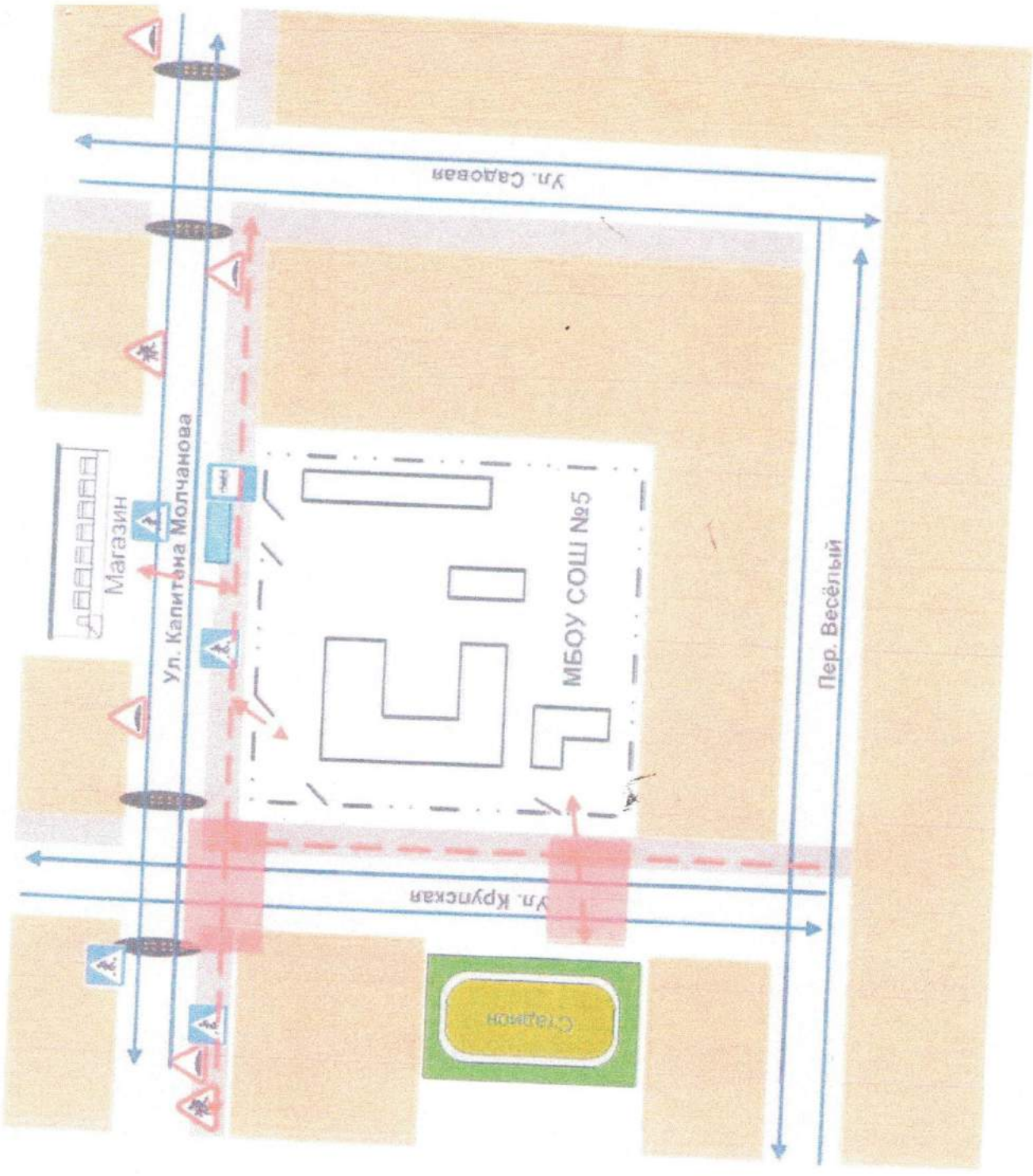
тел. 88615472142

факс 88615473266

вышестоящая организация: Управление образования ул.Красная, 154

С запада через автомобильную магистраль ул.Капитана Молчанова
находится студия фотографии и видеомонтажа Екатерина Аверьянова

- Жилая зона
- Опасные участки
- Проезжая часть
- Тротуар
- Искусственная неровность
- Движение транспортных средств
- Движение учеников в (из) ОУ



Руководители ОУ:

Директор МБОУ СОШ № 5

Звягина Ольга Юрьевна, 89298353533, с.Белая Глина, ул.40 лет Октября, д.12\3,

Заместитель директора по учебной работе

Сурина Дина Валерьевна, 89284195875, с.Белая Глина, ул. Гоголя, д.11\8

Заместитель директора по воспитательной работе

Попова Анна Сергеевна, 89628544239, с.Белая Глина, ул.Курчатова, д.86

Педагог-психолог

Кныпа Надежда Алексеевна, 89183531805, с.Белая Глина, ул.40 лет Октября, д.47

ХАРАКТЕРИСТИКА МБОУ СОШ № 5

В школе имеется:

- подъезд к школе;
- ограждение по периметру школы;
- КТС с выводом ЧОО;
- охранник;
- территория школы освещена;
- система видеонаблюдения.

Подъезд к МБОУ СОШ № 5

- дорожные знаки 5.19.1 и 5.19.2 «Пешеходный переход» соответствует ГОСТ Р 50597-93;
- у наземного пешеходного перехода у внешнего края тротуара, установлены удерживающие пешеходные ограждения (перила);
- дорожный знак слева 3.24 «40» «Ограничение максимальной скорости» соответствует ГОСТ Р 50597-93;
- слева основной дорожный знак 1.23 «Дети» на щите со светоотражающей флуоресцентной пленкой желто-зеленого цвета;
- слева находится повторный дорожный знак 1.23 «Дети»;
- справа и слева дорожный знак 1.17 «Искусственная неровность» на щите со светоотражающей флуоресцентной пленкой желто-зеленого цвета;
- справа и слева находится дорожный знак 5.20 «Искусственная неровность»;
- справа находится дорожный знак 3.24 «40» «Ограничение максимальной скорости»;
- справа находится основной дорожный знак 1.23 «Дети»;

- справа находится дорожный знак 3.24 «20» «Ограничение максимальной скорости»;
- справа основной дорожный знак 1.23 «Дети» на щите со светоотражающей флуоресцентной пленкой желто-зеленого цвета;
- справа и слева таблички 8.2.1 «Зона Действия»